



04003651605010008



3257

# ΕΦΗΜΕΡΙΣ ΤΗΣ ΚΥΒΕΡΝΗΣΕΩΣ

## ΤΗΣ ΕΛΛΗΝΙΚΗΣ ΔΗΜΟΚΡΑΤΙΑΣ

ΤΕΥΧΟΣ ΤΕΤΑΡΤΟ

Αρ. Φύλλου 365

16 Μαΐου 2001

### ΠΕΡΙΕΧΟΜΕΝΑ

#### ΑΠΟΦΑΣΕΙΣ

- Αναστολή χορήγησης οικοδομικών αδειών και εκτέλεσης οικοδομικών εργασιών σε εντός και εκτός σχεδίου περιοχές του δήμου Βάρης (Ν. Αττικής) ..... 1
- Άρση της 517/5.4.93 απόφασης της Δ/νσης Δασών Ν. Κοζάνης με την οποία κηρύχθηκε αναδασωτέα δημόσια έκταση 72,55 στρεμ. στη θέση Άγιος Αθανάσιος Κοινότητας Εράτυρας Ν. Κοζάνης, ..... 2
- Κήρυξη αναδασωτέας έκτασης 1.265 τ.μ. παράνομα καταστραφέντος δάσους στη θέση «Ραχούλια», περιφέρειας δημοτικού διαμερίσματος Καλαμιτσίου Δήμου Λευκάδας Νομού Λευκάδας..... 3
- Κήρυξη αναδασωτέας έκτασης 1.539 τ.μ. παράνομα καταστραφέντος δάσους στη θέση «Παλαιοκατούνα» περιφέρειας δημοτικού διαμερίσματος Αλεξάνδρου Δήμου Λευκάδας Νομού Λευκάδας. .... 4

#### ΑΠΟΦΑΣΕΙΣ

- Αριθ. 11351/2931 (1)  
Αναστολή χορήγησης οικοδομικών αδειών και εκτέλεσης οικοδομικών εργασιών σε εντός και εκτός σχεδίου περιοχές του δήμου Βάρης (Ν. Αττικής).

#### Ο ΥΠΟΥΡΓΟΣ ΠΕΡΙΒΑΛΛΟΝΤΟΣ, ΧΩΡΟΤΑΞΙΑΣ ΚΑΙ ΔΗΜΟΣΙΩΝ ΕΡΓΩΝ

Έχοντας υπόψη:

1. Τις διατάξεις των άρθρων 152 (παρ. 5) και 159 (παρ. 2) του από 14.7.99 π.δ/τος «Κώδικας Βασικής Πολεοδομικής Νομοθεσίας» (Δ' 580).
2. Τις διατάξεις του άρθρου 99 (παρ. 3) του Ν. 1892/1990 «Για τον εκσυγχρονισμό και την ανάπτυξη και άλλες διατάξεις» (Α' 101), όπως αντικαταστάθηκε με την παρ. 2 του άρθρου 7 του Ν. 2052/1992 «Μέτρα για την α-

ντιμετώπιση του νέφους και πολεοδομικές διατάξεις» (Α' 94).

3. Τις διατάξεις τον άρθρου 29Α του Ν. 1558/1985 «Κυβέρνηση και Κυβερνητικά Όργανα» (Α' 137), όπως αυτό προστέθηκε με το άρθρο 27 του Ν. 2081/1992 (Α' 154) και αντικαταστάθηκε με την παρ. 2α του άρθρου 1 του Ν. 2469/1997 (Α' 38).

4. Τις διατάξεις της περιπτ. Α παρ. 4.2 (εδβ) και 4.3 του άρθρου 29 του Ν. 2831/2000 «Τροποποίηση των διατάξεων του Ν. 1577/1985 «Γενικός Οικοδομικός Κανονισμός και άλλες πολεοδομικές διατάξεις» (Α' 140).

5. Το 3216/2001 υπηρεσιακό σημείωμα της Δ/νσης Πολεοδομικού Σχεδιασμού -Τμήμα Α.

6. Το γεγονός ότι από τις κανονιστικές διατάξεις της απόφασης αυτής δεν προκαλείται δαπάνη σε βάρος του κρατικού προϋπολογισμού και του οικείου Ο.Τ.Α., αποφασίζουμε:

1. Αναστέλλεται για ένα (1) χρόνο η χορήγηση οικοδομικών αδειών και η εκτέλεση οικοδομικών εργασιών -εξαιρουμένων των οικοδομικών αδειών και εργασιών κατεδάφισης- σε εντός και εκτός σχεδίου περιοχές του δήμου Βάρης (Ν. Αττικής) και ειδικότερα σε τμήματα εκατέρωθεν της Λεωφόρου Βάρης-Κορωπίου και σε βάθος είκοσι (20) μέτρων από τον άξονα της Λεωφόρου όπως η περιοχή φαίνεται περικλειόμενη με μαύρη διακεκομμένη και εστιγμένη γραμμή στο σχετικό πρωτότυπο διάγραμμα σε κλίμακα 1:5000, που θεωρήθηκε από τον Προϊστάμενο της Διεύθυνσης Τοπογραφικών Εφαρμογών με την 11.351/2001 πράξη του και που αντίτυπό του σε φωτοσμί-κρυνση δημοσιεύεται με την παρούσα απόφαση.

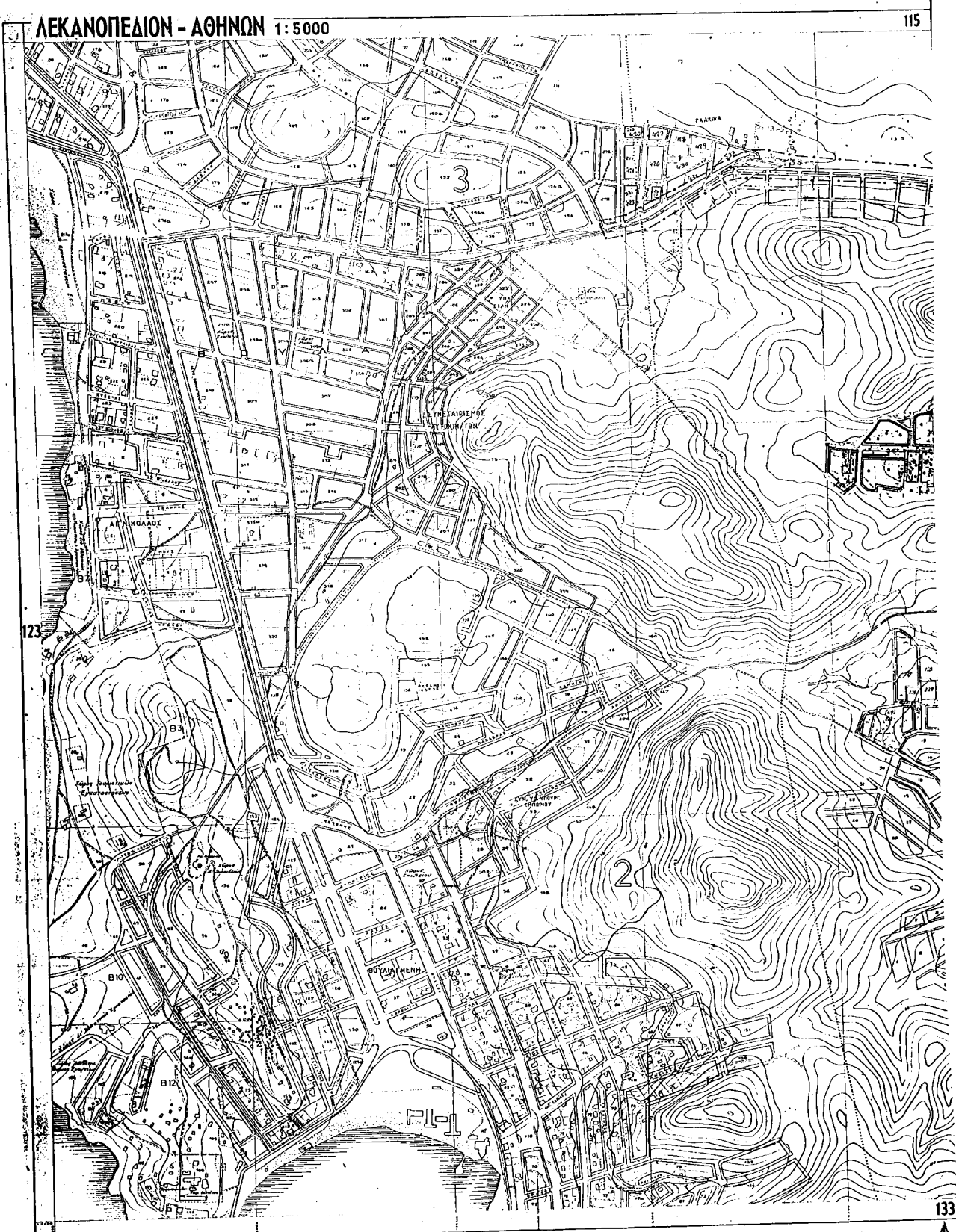
2. Η ισχύς της παρούσας απόφασης αρχίζει από τη δημοσίευσή της στην Εφημερίδα της Κυβερνήσεως.

Η παρούσα να δημοσιευθεί στην Εφημερίδα της Κυβερνήσεως.

Αθήνα, 4 Μαΐου 2001

Ο ΥΠΟΥΡΓΟΣ

ΚΩΣΤΑΣ ΛΑΛΙΩΤΗΣ



Υ Π Ο Υ Ρ Γ Ε Ι Ο  
ΧΩΡΟΤΑΞΙΑΣ ΟΙΚΙΣΜΟΥ κ ΠΕΡΙΒΑΛΛΟΝΤΟΣ

133  
↑



Αριθ. 26ΔΑΣ-491

(2)

Άρση της 517/05.04.93 απόφασης της Δ/σης Δασών Ν. Κοζάνης με την οποία κηρύχθηκε αναδασωτέα Δημόσια έκταση 72,55 στρεμ. στη θέση Άγιος Αθανάσιος Κοινότητας Εράτουρας Ν. Κοζάνης.

Ο ΓΕΝΙΚΟΣ ΓΡΑΜΜΑΤΕΑΣ  
ΠΕΡΙΦΕΡΕΙΑΣ ΔΥΤΙΚΗΣ ΜΑΚΕΔΟΝΙΑΣ

Έχοντας υπόψη:

1. Τις διατάξεις για διοικητική αποκέντρωση.  
2. Τις διατάξεις του άρθρου 44 παρ. 2 του Ν. 998/79 «Περί προστασίας των δασών και των δασικών εκτάσεων της χώρας».

3. Την 517/5.4.93 απόφαση της Δ/σης Δασών Ν. Κοζάνης η οποία δημοσιεύθηκε στο 395/22.04.93 ΦΕΚ τεύχος Δ' και με την οποία κηρύχθηκε αναδασωτέα Δημόσια έκταση 72,55 στρεμμάτων στη Δ.Θ. «Άγιος Αθανάσιος» της Κοινότητας Εράτουρας Ν. Κοζάνης προκειμένου να αποκτήσει τον χαρακτήρα δάσους.

4. Την 26ΔΑ Τ.861/9.04.2001 πρόταση του Δασαρχείου Τσοτυλίου για άρση της 517/5.4.93 απόφασης Δ/σης Δασών Κοζάνης καθώς οκτώ (8) χρόνια μετά και πλέον ο σκοπός που κηρύχθηκε η δημόσια έκταση αναδασωτέα δεν πέτυχε, δεν έγινε δάσος, έμεινε δημόσια δασική και η αναδάσωσή της είναι ανέφικτη.

5. Τις διατάξεις του Ν. 2503/30.5.97 «Περί διοίκησης, οργάνωσης, στελέχωσης της περιφέρειας και άλλες διατάξεις».

6. Την αρ. Α.Π. 3045/10.7.98 απόφαση Περιφέρειας Δυτικής Μακεδονίας «Περί παροχής εξουσιοδότησης στο Γενικό Δ/ντή Περιφέρειας», αποφασίζουμε:

Αίρουμε την 517/5.4.93 απόφαση της Δ/σης Δασών Κοζάνης που δημοσιεύθηκε στο 395/22.04.93 ΦΕΚ τεύχος Δ' και με την οποία κηρύχθηκε αναδασωτέα Δημόσια έκταση εβδομήντα δύο κόμμα πενήντα πέντε ( 72,55) στρεμμάτων στη Δ.Θ. «Άγιος Αθανάσιος» της Κοινότητας Εράτουρας Ν. Κοζάνης καθώς οκτώ (8) χρόνια μετά και πλέον δεν εκπληρώθηκε ο σκοπός που η παραπάνω δασική έκταση, η οποία προσδιορίζεται από τα στοιχεία Α,Β,Γ,.....Κ,Λ,Μ,Ν,Α, του συνημμένου φωτοαντίγραφου σε σμίκρυνση από το πρωτότυπο τοπογραφικού διαγράμματος κλίμακας 1:4.000 που αποτελεί αναπόσπαστο μέρος της απόφασης αυτής κηρύχθηκε αναδασωτέα, δεν έγινε δάσος, έμεινε Δημόσια δασική και έχει όρια:

Βόρεια: Αγροτικός δρόμος & ανώνυμο ρέμα.

Νότια: Ανώνυμο ρέμα.

Ανατολικά: Αγροτικός δρόμος & ανώνυμο ρέμα.

Δυτικά: Ανώνυμο ρέμα.

Η απόφαση αυτή να δημοσιευθεί στην Εφημερίδα της Κυβερνήσεως.

Κοζάνη, 19 Απριλίου 2001

Με εντολή Γενικού Γραμματέα Περιφέρειας  
Ο Γενικός Διευθυντής  
ΧΡΗΣΤΟΣ ΝΑΤΟΣ



Αριθ. 570

(3)

Κήρυξη αναδασωτέας έκτασης 1.265 τ. μ. παράνομα καταστραφέντος δάσους στη θέση «Ραχούλια», περιφέρειας δημοτικού διαμερίσματος Καλαμιτσίου Δήμου Λευκάδας Νομού Λευκάδας.

Η ΓΕΝΙΚΗ ΓΡΑΜΜΑΤΕΑΣ  
ΠΕΡΙΦΕΡΕΙΑΣ ΙΟΝΙΩΝ ΝΗΣΩΝ

Έχοντας υπόψη:

1. Τις διατάξεις του Ν. 2503/97.
2. Τις διατάξεις του άρθρου 117 παρ. 3 του Συντάγματος.
3. Τις διατάξεις του Ν. 998/79 «περί προστασίας δασών κ.τ.λ. και ειδικότερα του άρθρου 41 παρ 1β του άρθρου 38 παρ. 1.
4. Τις διαταγές του Υπ. Γεωργίας 160417/1180/8.7.80, 182447/3049/24.9.80.
5. Την αριθ. 464/26.3.2001 πρόταση της Δ/σης Δασών Λευκάδας, αποφασίζουμε:

Κηρύσσουμε αναδασωτέα με σκοπό την προστασία και επαναφορά της δασικής βλάστησης με φυσική αναγέννηση το δάσος, εμβαδού 1.265 τ. μ. που βρίσκεται στη θέση «Ραχούλια», περιφέρειας δημοτικού διαμερίσματος Καλαμιτσίου, Δήμου Λευκάδας, προσδιορίζεται από τα στοιχεία Α,Β,Γ,Δ,Ε,Α και έχει όρια:

Βόρεια :Με δάσος,

Νότια: Με αγρό.

Ανατολικά: Με δρόμο.

Δυτικά: Με δάσος.

Όπως φαίνεται στο συνημμένο τοπογραφικό διάγραμμα που αποτελεί αναπόσπαστο μέρος της απόφασης αυτής.

Η απόφαση αυτή να δημοσιευτεί στην Εφημερίδα της Κυβερνήσεως.

Κέρκυρα, 11 Απριλίου 2001

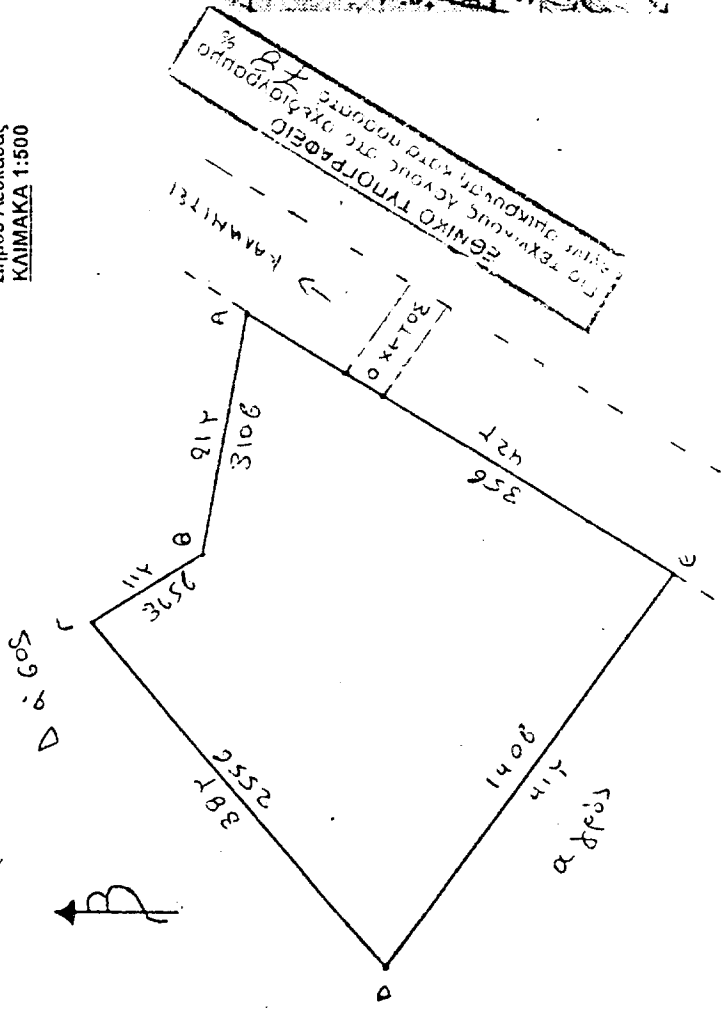
Η Γενική Γραμματέας Περιφέρειας  
ΑΝΑΣΤΑΣΙΑ ΚΑΝΕΛΛΟΠΟΥΛΟΥ

ΕΛΛΗΝΙΚΗ ΔΗΜΟΚΡΑΤΙΑ  
ΠΕΡΙΦΕΡΕΙΑ ΙΟΝΙΩΝ ΝΗΣΩΝ  
ΓΕΝΙΚΗ ΔΙΕΥΘΥΝΣΗ ΠΕΡΙΦΕΡΕΙΑΣ  
ΔΙΕΥΘΥΝΣΗ ΔΑΣΩΝ (Ν. ΛΕΥΚΑΔΑΣ)

ΤΟΠΟΓΡΑΦΙΚΟ ΔΙΑΓΡΑΜΜΑ

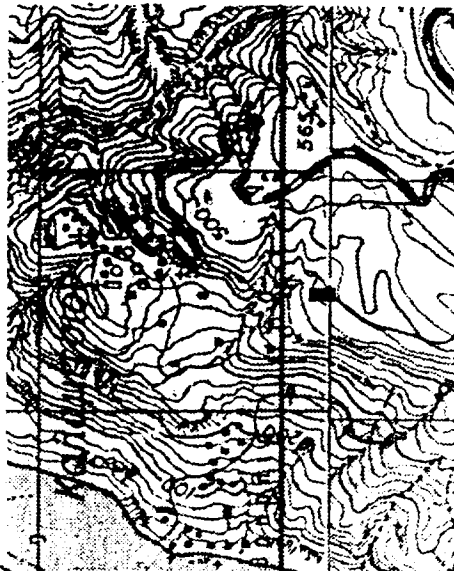
Παράνομο καταστροφένος δάσους 1.265 τ.μ.  
θέση "Ραχούλια" Καλαμιτιού  
Δήμου Λευκάδας  
ΚΛΙΜΑΚΑ 1:500

Ανήκει στην αριθ. 570/11.4.01 απόφαση του  
Γενικού Γραμματέα Περιφέρειας Ιονίων Νήσων




ΑΓΙΟΠΑΙΣΙΜΑ ΧΑΡΤΗ ΕΥΡΥΤΕΡΗΣ ΠΕΡΙΟΧΗΣ

ΚΛΙΜΑΚΑ 1:25000



Παράνομο καταστροφήσια δασική έκταση

ΘΕΩΡΗΘΗΚΕ  
Κέρκυρα 11-4-2001



Λευκάδα 20-3-2001

Διεύθυνση Δασών  
Γ. Λαμπρής  
Δασολόγος

Συντάξας

Α. Κοντογιώργης  
Δασολόγος

Αριθ. 571

(4)

Κήρυξη αναδασωτέας έκτασης 1.539 τ.μ. παράνομα καταστραφέντος δάσους στη θέση «Παλιοκατούνα», περιφέρειας δημοτικού διαμερίσματος Αλεξάνδρου Δήμου Λευκάδας Νομού Λευκάδας.

Η ΓΕΝΙΚΗ ΓΡΑΜΜΑΤΕΑΣ  
ΠΕΡΙΦΕΡΕΙΑΣ ΙΟΝΙΩΝ ΝΗΣΩΝ

Έχοντας υπόψη:

1. Τις διατάξεις του Ν. 2503/97.
2. Τις διατάξεις του άρθρου 117 παρ. 3 του Συντάγματος.
3. Τις διατάξεις του Ν. 998/79 «περί προστασίας δασών κ.τ.λ. και ειδικότερα του άρθρου 41 παρ 1 β του άρθρου 38 παρ. 1.
4. Τις διαταγές του Υπ. Γεωργίας 160417/1180/8.7.80, 182447/3049/24.9.80.
5. Την αριθ. 465/26.3.2001 πρόταση της Δ/σης Δασών Λευκάδας, αποφασίζουμε:

Κηρύσσουμε αναδασωτέα με σκοπό την προστασία και επαναφορά της δασικής βλάστησης με φυσική αναγέννηση το δάσος, εμβαδού 1.539 τ.μ. που βρίσκεται στη θέση «Παλιοκατούνα», περιφέρειας δημοτικού διαμερίσματος Αλεξάνδρου, Δήμου Λευκάδας, προσδιορίζεται από τα στοιχεία Α,Β,Γ,Δ,Ε,Ζ,Α και έχει όρια:

- Βόρεια: Με δάσος.
- Νότια: Με αγρό.
- Ανατολικά: Με δάσος.
- Δυτικά: Με δρόμο.

Όπως φαίνεται στο συνημμένο τοπογραφικό διάγραμμα που αποτελεί αναπόσπαστο μέρος της απόφασης αυτής.

Η απόφαση αυτή να δημοσιευτεί στην Εφημερίδα της Κυβερνήσεως.

Κέρκυρα, 11 Απριλίου 2001

Η Γενική Γραμματέας Περιφέρειας  
ΑΝΑΣΤΑΣΙΑ ΚΑΝΕΛΛΟΠΟΥΛΟΥ

